

Popis řešených světelných míst										
Označení	Písmenné označení typu svítidla	Světelný zdroj	Světelný tok zdroje	Počáteční příkon svítidla	Náhradní teplota chromatičnosti	Montážní výška svítidla	Vodorovná délka výložníku	Nastavení vyklonění svítidel na jejich přírubě	Rozfázování svítidel	Poznámka
26	B	36 LED	5400 lm	40 W	3000 K	10,0 m	bez výložníku	0 °	stávající	nový sloup demontáž
26	Schreder Safir	100W				10,0 m	2m	0 °		stávajícího sloupu výměna stávajícího jednoramenného výložníku za dvojrarmenný
30	A B	24 LED 36 LED	3610 lm 5400 lm	28 W 40 W	3000 K 3000K	10,0 m	dvooramenný 90° 2m výložení	0 °	stávající	nový sloup
30/1	A	24 LED	3610 lm	28 W	3000 K	10,0 m	bez výložníku	0 °	stávající	nový sloup
32/1	A	24 LED	3610 lm	28 W	3000 K	10,0 m	bez výložníku	0 °	stávající	nový sloup

LEGENDA SO 401 VEŘEJNÉ OSVĚTLENÍ

- schématická značka svítidla veřejného osvětlení
- poloha středu sloupu veřejného osvětlení
- číselné označení světelného místa
- nová trasa podzemního kabelu CYKY-J 4x16mm², uloženého v zemi ve volném terénu a pod chodníkem chrániče Ø75mm, pod komunikací a parkovištěm v chrániče Ø110mm
- stávající stožary veřejného osvětlení určené k demontáži

LEGENDA STÁVAJÍCÍCH INŽENÝRSKÝCH SÍTÍ :

Stávající VO

Odstavení stávajících svrchních vrstev a finální terénní povrchy komunikací a chodníků v místech kabelových výkopů jsou součástí výkazu výměr SO 101 - MÍSTNÍ KOMUNIKACE. Výjimeky jsou tyto úseky:
- trasa "1-1" - křížení kabelu VO a komunikace v úseku mezi SM č.25 a č.26, v tomto úseku je odstranění stávajících svrchních vrstev a rovněž finální povrchy součástí výkazu výměr SO 401.
- trasa "2-2" - křížení kabelu VO a budoucí komunikace v úseku mezi SM č.25 a č.26, v tomto úseku je odstranění stávajících svrchních vrstev součástí výkazu výměr SO 401.

Vozovky v místech novostaveb budou provedeny následovně:

- asfaltový beton pro obrusné vrstvy	ACO 11	40 mm	ČSN EN 13 108-1
- asfaltový beton pro podkladní vrstvy	ACP 16+	50 mm	ČSN EN 13 108-1
- štěrkořf	SDA	150 mm	ČSN 73 6126
- štěrkořf na upravenou pláň	min. SDB	min. 150 mm	ČSN 73 6126
	celkem	min. 390 mm	

- LEGENDA:
- Navržená hrana úprav
 - Navržená hrana úprav - cizí projekční stav
 - Navržený chodník - zámková dlažba šedá / betonový povrch
 - Navržená, rekonstruovaná vozovka / frézování
 - Navržená / rekonstruovaná parkovací stání
 - Navržená kontejnerová stání
 - Navržená / rekonstruovaná cyklostezka
 - Demolice/zeleň
 - Navržená / rekonstruovaná příjezdová kom., manipulační plocha
 - Navržená reliéfní zámková dlažba

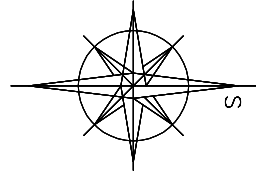
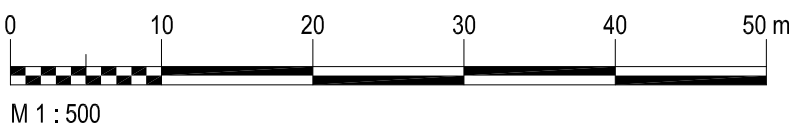
- Přípojka vody DN 25/ D 32 SO 651
- Navržené chráničky
- Kácená zeleň
- Navržená kanalizační přípojka vč. vpusti
- Navržené trativody
- Odpadkový koš
- Ochranné sloupky proti naježdění
- Hranice řešeného území - 3.etapa
- Hranice - 1-2.etapa
- Zařízení staveniště
- Příjezd na staveniště



- LEGENDA SO 801:
- Náhradní výsadba
 - Výsadba keřů
 - Výsadba stromů malého vzrůstu
 - Výsadba stromů středního vzrůstu
 - Výsadba stromů většího vzrůstu
 - Výsadba stromů - cizí projekční stav
 - strom stávající
 - keř stávající
 - dřevina určená ke kácení z důvodu pěstebních
 - dřevina určená ke kácení z důvodu stavebních
 - dřevina určená ke kácení z důvodu stavebních

- Legenda PS 902, PS 903 - cizí projekční stav:
- Kabely SSZ č. 2055 Bohumínská - Kamenec
 - Koordináční kabel - 33m
 - Koordináční kabel - přelévání - 802m
 - Stožár s řádkem
 - Výběhový stožár
 - Řádek SSZ
 - RE
 - VA1
 - VA2
 - PA1
 - CA1
 - DVA1
 - Indukční smyčka s šachtou

LEGENDA STAVEBNÍCH OBJEKTŮ:

- objekt demolice a přípravy území (SO 001)
- objekt místních komunikací (SO 101)
- objekt úprav silnice II/477 (SO 102) -
- objekt veřejného osvětlení (SO 401)
- objekt přípojky vody a pitky (SO 651)
- objekt vegetačních úprav (SO 801)
- objekt hřišť a městského mobiliáře (SO 901)
- SO 901.01 - Agility park cvičiště pro psy
- SO 901.02 - Rekonstrukce sportovního hřiště u domu Bohumínská č.59
- SO 901.03 - Rekonstrukce sportovního hřiště u domu Bohumínská č.64
- SO 901.04 - Manipulační plocha pod cvičební prvky
- SO 901.05 - Rekonstrukce dětského hřiště u domu Bohumínská č.51
- SO 901.06 - Rekonstrukce dětského hřiště u domu Bohumínská č.73
- SO 901.07 - Rekonstrukce dětského hřiště u domu Bohumínská č.58
- SO 901.08 - Zástěny u kontejnerových stání
- SO 901.09 - květinové záhony
- provozní soubor SSZ přechodu pro chodce a přejezdu pro cyklisty č. 2055 Bohumínská - Kamenec (PS 902)
- provozní soubor koordinačního kabelu (PS 903).



 <div>Amper design s.r.o. Ruská 398/43 703 00 Ostrava - Vítkovice</div>		 <div>Royal HaskoningDHV HaskoningDHV Czech Republic, spol. s r.o. Prokešovo nám.5, 702 00 Ostrava 1</div>	Vypracovali: Ing. J.Holán <i>J.Holán</i>	
			Zodp. projektant: Ing. J.Holán <i>J.Holán</i>	
			Kód zakázky: CA1584	
Objednatel: Statutární město Ostrava, Prokešovo nám. 8, 729 30 Ostrava			Datum: 04/2021	
Název zakázky: Regenerace sídliště Kamenec - 2. etapa			Měřítko: 1:500	
Stupeň: DPS			Formát: A1	
Část: SO 401 - Veřejné osvětlení			List/Listů: 1/1	
Název výkresu: Situace tras VO a ostatních stavebních objektů			Poř. číslo: 02	